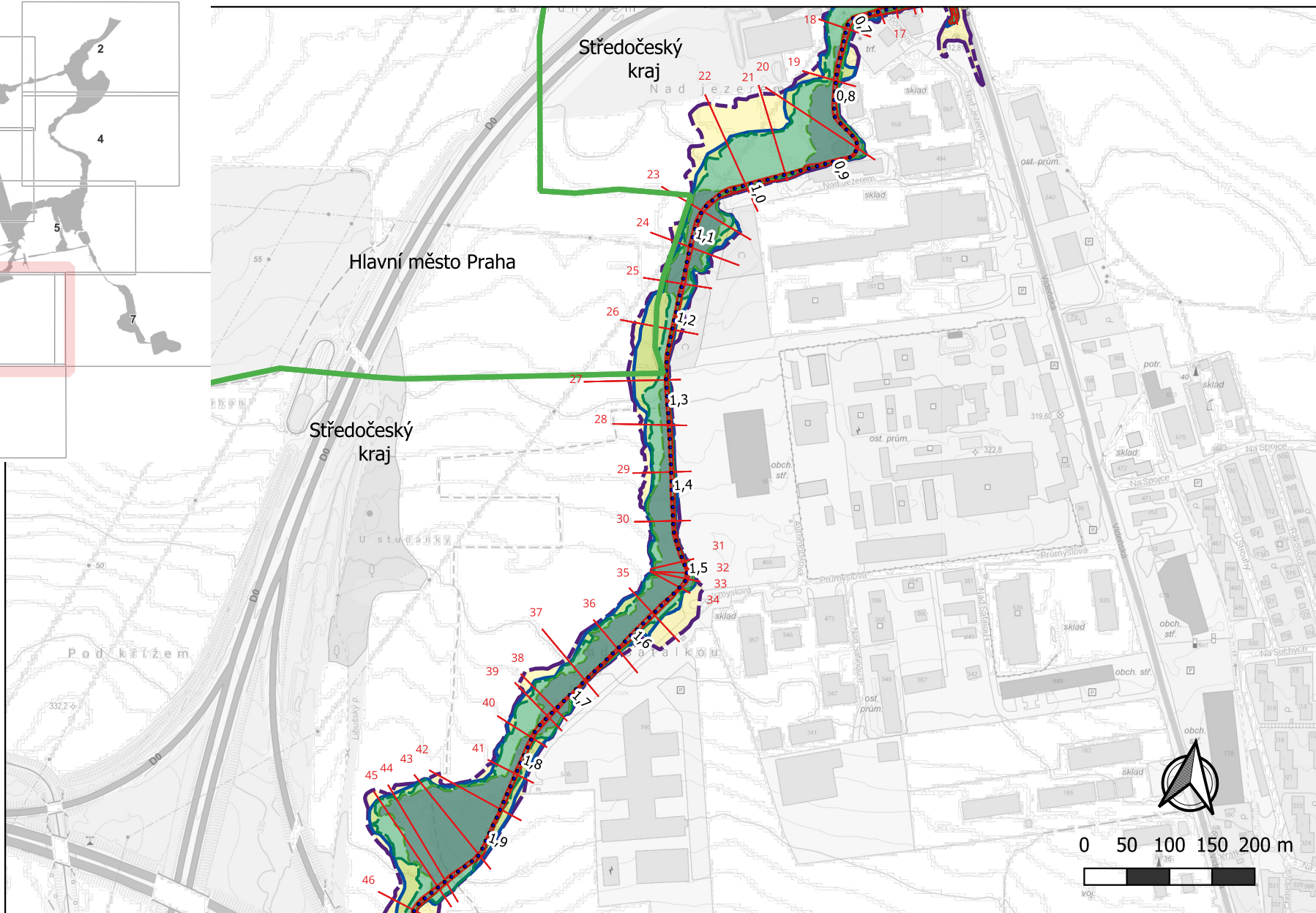
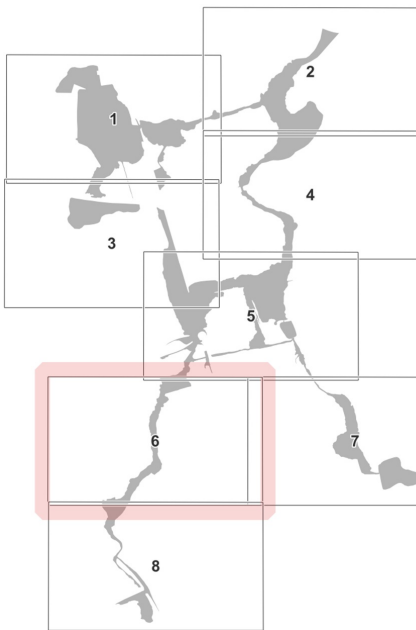


LEGENDA:

Q5	Q20	Q100	Q500	AZZÚ	PŘÍČNÝ PROFIL	STANIČENÍ TOKU

List č. 5 - Mapa záplavového území
 Měřítko 1: 5000
 Olšavský potok ř. km 1,40 - 2,60
 Vestecský potok ř. km 2,10 - 2,80
 Olšavský západní potok ř. km 0,00 - 1,00

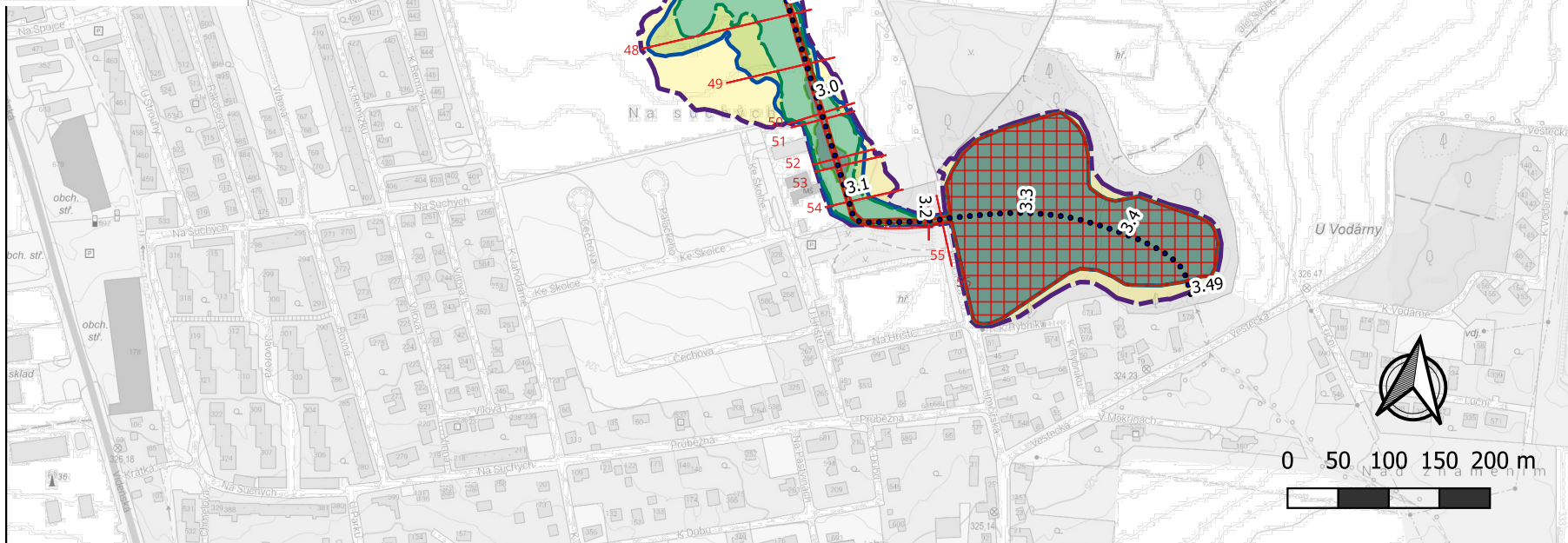


LEGENDA:

Q5	Q20	Q100	Q500	AZZÚ	PŘÍČNÝ PROFIL	STANIČENÍ TOKU

List č. 6 - Mapa záplavového území
Měřítko 1: 5000

Olšanský západní potok ř. km 0,70 - 1,90

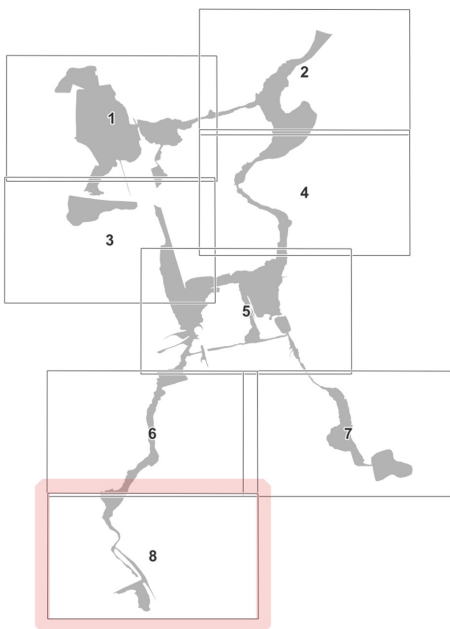


LEGENDA:

Q5	Q20	Q100	Q500	AZZÚ	PŘÍČNÝ PROFIL	STANIČENÍ TOKU

List č. 7 - Mapa záplavového území
Měřítko 1: 5000

Olšanský potok ř. km 0,70 - 3,50



LEGENDA:

Q5	Q20	Q100	Q500	AZZÚ	PŘÍČNÝ PROFIL	STANIČENÍ TOKU

List č. 8 - Mapa záplavového území
 Měřítko 1: 5000
 Olšanský západní potok ř. km 1,80 - 2,80