



OBEC VESTEC

Vestecká 3, 252 50 Vestec

Spis. značka: 01090/2026/OU
Naše č.j.: 01373/2026/OUVes
Vyřizuje: Ing. Kateřina Vokounová, tajemnice
Tel. 313 035 506
E-mail: podatelna@vestec.cz
Datum: 02. 04. 2026

Odpověď k žádosti o informace dle zákona č. 106/1999 Sb., o svobodném přístupu k informacím

Obec Vestec k žádosti o informace ve smyslu zákona č. 106/1999 Sb., o svobodném přístupu k informacím, ve znění pozdějších předpisů (dále jen „zákon“), kterou prostřednictvím datové schránky dne 17. 03. 2026 podal

FKM Legal s.r.o., advokátní kancelář, IČ 09758658, se sídlem Tomášská 25/6, 118 00 Praha 1 – Malá Strana,

dále jen „žadatel“,

ve znění:

- 1) *Zda bylo ke stavbě komunikace č. 3 v ulici U Parku (dále jen „stavba“) vydáno kolaudační rozhodnutí, kolaudační souhlas, povolení předčasného užívání, povolení zkušebního provozu nebo jiné rozhodnutí či úkon správního orgánu, na jehož základě bylo možné tuto stavbu užívat.*
- 2) *Pokud bylo takové rozhodnutí nebo jiný úkon vydán, žádáme o zaslání úplné kopie tohoto dokumentu, včetně vyznačení právní moci, data vydání, označení správního orgánu, čísla jednacího a spisové značky.*
- 3) *Pokud žádné kolaudační rozhodnutí, kolaudační souhlas ani jiné rozhodnutí umožňující užívání stavby vydáno nebylo, žádáme o výslovné potvrzení této skutečnosti.*
- 4) *Žádáme o vyjádření, zda pozemek parcelní č. 145/29 v k.ú. Vestec u Prahy byl dotčen stavebním povolením č. j. 330/7-236/02/M ze dne 2. 5. 2002.*
- 5) *Žádáme o zaslání úplné kopie územního rozhodnutí č. j. 1744/99/740 ze dne 10. 4. 2001, včetně všech příloh, zejména průvodní zprávy, katastrální situace, ověřené situace a seznamu dotčených pozemků.*
- 6) *Zda se ve správním spise nachází projektová dokumentace skutečného provedení stavby, pasport stavby, geometrický plán, geodetické zaměření, zaměření skutečného provedení nebo jiný dokument zachycující skutečný rozsah komunikace na pozemku parc. č. 145/29 v k.ú. Vestec u Prahy.*
- 7) *Pokud se takové dokumenty nacházejí ve spise nebo v evidenci obce, žádáme o zaslání jejich kopií; pokud se nenacházejí, žádáme o výslovné sdělení této skutečnosti.*
- 8) *Žádáme o sdělení, na základě jakého právního titulu obec Vestec nebo třetí osoby užívají pozemek parc. č. 145/29 v k.ú. Vestec u Prahy pro účely pozemní komunikace, pokud obec takový právní titul eviduje.*
- 9) *Žádáme o sdělení, zda obec eviduje nájemní smlouvu, dodatek, novou smlouvu, smlouvu o zřízení služebnosti, dohodu o obecném užívání, vyvlastňovací rozhodnutí nebo jiné právní jednání či rozhodnutí, na jehož základě je umožněno užívání pozemku parc. č. 145/29 v k.ú. Vestec u Prahy jako komunikace; pokud ano, žádáme o zaslání kopií těchto dokumentů.*

- 10) *Žádáme o sdělení, zda obec eviduje, že předmětná komunikace je vedena jako místní komunikace, veřejně přístupná účelová komunikace nebo jiný druh pozemní komunikace, a žádáme o zaslání dokumentů, z nichž toto zařazení dovozuje.*
- 11) *Žádáme o sdělení, zda bylo kdykoli vedeno správní řízení týkající se:*
- a) zákazu užívání stavby*
 - b) odstranění stavby,*
 - c) změny stavby,*
 - d) změny v užívání stavby*
 - e) zařazení nebo evidence stavby podle zákona o pozemních komunikacích*

Pokud ano, žádáme o identifikaci těchto řízení a zaslání příslušných rozhodnutí.

- 12) *Žádáme o sdělení, u kterého konkrétního orgánu a pod jakou spisovou značkou je veden úplný správní spis ke stavbě a užívání této komunikace, pokud se nenachází u obce Vestec.*
- 13) *Žádáme o sdělení, zda obec disponuje mapovými podklady, archivními leteckými snímky, pasportem místních komunikací, majetkovou evidencí nebo jinými interními evidenčními podklady, z nichž plyne rozsah a právní režim stavby na pozemku parc. č. 145/29 v k.ú. Vestec; pokud ano, žádáme o jejich zaslání.*

sděluje k bodu:

- 1) Ne, nebylo vydáno.
- 2) Opatření nebylo vydáno.
- 3) Opatření nebylo vydáno. Kolaudační řízení bylo zahájeno Městským úřadem Černošice, odborem dopravy, v říjnu roku 2010. Řízení nebylo ukončeno. Oznámení o zahájení kolaudačního v příloze.
- 4) Ano, z ověřené projektové dokumentace pro stavební povolení, situační výkres, je patrné, že pozemek parc.č. 145/29 byl dotčen výše uvedeným stavebním povolením
- 5) Obec Vestec jako vlastník komunikace z důvodu vydání rozhodnutí cca před 25 lety vede v evidenci archivu pouze fragmenty dokumentace. Požadované dokumenty nebyly v archivu obecního úřadu dohledány. Příslušným stavebním úřadem v roce 2002 byl Stavební úřad Jesenice.
- 6) Nenachází.
- 7) Požadované dokumenty nebyly v archivu obecního úřadu dohledány.
- 8) Obecného užívání, existence ulice U Parku je patrná na leteckých snímcích z roku 1974.
- 9) Ano, obec eviduje Smlouvu o nájmu pozemku – v příloze.
- 10) Obec eviduje předmětnou komunikaci jako komunikaci místní – viz 2x výňatek z pasportu místních komunikací v příloze
- 11) Obci nejsou tyto skutečnosti známy, požadované dokumenty nebyly v archivu obecního úřadu dohledány.
- 12) Příslušným stavebním úřadem je nyní Městský úřad Černošice. V současné době je vedeno řízení týkající se stavby komunikací a chodníků v ulici U Parku pod spis.zn. S-MUCE 162715/2025/OSU/Fil.
- 13) Obec disponuje pasportem místních komunikací, viz bod 10. Na historických snímcích je komunikace v ulici U Parku patrná v současné podobě, stopě, již od roku 1969. V příloze ortofoto snímek z roku 1974.

Ing. Kateřina Vokounová
tajemnice

Obdrží:

FKM Legal s.r.o., advokátní kancelář, DS

Městský úřad Černošice

Odbor dopravy

Pracoviště: Podskalská 19, 120 00 Praha 2

Obec Vestec
Vestecká 3
252 42 Jesenice

Oprávněná úřední osoba: Šorm
tel.: 221982233, fax: 221982480, e-mail: david.sorm@mestocernosice.cz
naše Č.j.: MEUC-049210/2010-280.11-Šo

V Praze 12.10.2010

O z n á m e n í

o zahájení kolaudačního řízení a pozvánka k ústnímu jednání

Speciální stavební úřad MěÚ Černošice odboru dopravy obdržel dne ???2010 návrh Obce Vestec, Vestecká 3, 252 42 Jesenice, IČ 00507644 na kolaudaci stavby:

„rekonstrukce komunikací, chodníků a přilehlých drobných staveb“ Vestec u Prahy

na pozemku p.č. 711/11, 909, 20/12, 712/1, 712/2, 714/1, 714/12, 714/13, 1029/2 v k.ú. Vestec u Prahy. Uvedeným dnem bylo zahájeno kolaudační řízení.

Podle § 80 zákona č. 50/1976 Sb. o územním plánování a stavebním řádu (stavební zákon) ve znění zákonů č. 103/1990 Sb. a č. 262/1992 Sb. odbor dopravy oznamuje účastníkům řízení a dotčeným orgánům státní správy zahájení kolaudačního řízení a nařizuje k předloženému návrhu ústní jednání spojené s místním šetřením na den

21.10.2010

v 9.00 hod.

se schůzkou účastníků na místě stavby.

Do podkladů rozhodnutí lze nahlédnout přede dnem ústního jednání na odboru dopravy MěÚ Černošice pracoviště Podskalská 19, Praha 2.

Účastníci řízení a dotčené orgány státní správy mohou své námítky a stanoviska uplatnit nejpozději při ústním jednání, jinak k nim nebude přihlédnuto.

K ústnímu jednání je navrhovatel povinen připravit zejména :

- doklady o zaměření stavby, geometrický plán zaměření stavby.
- **dokumentaci stavby ověřenou ve stavebním řízení**, stavební povolení, případně povolení změny stavby.

Otisk úředního razítka

David Šorm
referent oddělení dopravy a správy komunikací

Účastníci:
Obec Vestec

Dotčené správní úřady:
Policie ČR DI Praha-venkov
HZS Středočeského kraje

Ostatní
SÚ Jesenice



Níže uvedeného dne, měsíce a roku uzavřeli:

pan: **Švejda František**,
trvale bytem: U Parku
(dále jen „pronajímatel“)

a

Obec Vestec

se sídlem: Vestecká 3, 252 50 Vestec
zastoupené: Tiborem Švecem, starosta
IČO: 00507644
(dále jen „nájemce“)

SMLOUVU O NÁJMU POZEMKU

uzavřenu ve smyslu ust. § 2201 a násl. zákona č. 89/2012 Sb., občanského zákoníku, mezi smluvními stranami.

I.

Úvodní ustanovení.

1. Pronajímatel má ve svém výlučném vlastnictví m.j. pozemek:
 - parc.č. 145/29, ostatní plocha, ostatní komunikace, o výměře 355 m² v katastrálním území Vestec u Prahy.
2. Vlastnictví pozemku je zapsáno v katastru nemovitostí Katastrálního úřadu pro Středočeský kraj, Katastrální pracoviště Praha – západ na listu vlastnictví č. 770 pro obec Vestec, kraj Středočeský, katastrální území Vestec u Prahy.

II.

Předmět smlouvy.

1. Pronajímatel touto smlouvou přenechává část pozemku parc.č. 145/29 pod místní komunikací o výměře 152 m² v katastrálním území Vestec (dále jen „pozemek“) nájemci k užívání na dobu stanovenou v této smlouvě. Předmětná část pozemku je graficky vyznačena v příloze č. 1 této smlouvy.
2. Nájemce se zavazuje platit pronajímateli za užívání uvedeného pozemku nájemné.
3. Nájemce se zavazuje zřídit pro pronajímatele jedno vyhrazené bezplatné parkovací místo.

III.

Účel nájmu.

1. Předmětná část pozemku se touto smlouvou pronajímá a bude nájemcem užívána výlučně jako veřejně přístupná místní komunikace (chodník, vozovka a parkoviště) ve smyslu zákona č. 13/1997 Sb. o pozemních komunikacích.

IV.

Povinnosti nájemce

1. Nájemce se po dobu trvání nájmu z této smlouvy zavazuje provádět na svůj účet a odpovědnost veškerou běžnou údržbu pronajatého pozemku, jakož i veškeré ostatní

- nezbytné opravy a údržbu nad rámec běžného provozu, zejména (nikoli však výlučně) se zavazuje k obhospodařování příjezdové komunikace, která se nachází na pozemku, a to jak v letním, tak v zimním období. Nájemce se dále zavazuje na svůj účet a odpovědnost provádět odbornou údržbu osvětlení na pozemku.
2. Poruší – li nájemce prokazatelně své povinnosti uvedené v čl. IV odst. 1 této smlouvy nejméně třikrát po dobu trvání nájemního vztahu, je pronajímatel oprávněn smlouvu bez dalšího písemně vypovědět, a to nejpozději ve lhůtě 30 dní ode dne, kdy se o třetím porušení povinnosti nájemce dozví, a to s ujednanou dvouměsíční výpovědní dobou.
 3. Nájemce je po dobu trvání nájmu dále povinen zajistit na pozemku jeho bezpečný provoz pro všechny osoby, jimž na něj umožní jakoukoli formou přístup nebo pohyb po něm. Nájemce bere na vědomí, že je za bezpečnost provozu na pozemku zcela odpovědný a zavazuje se za pronajímatele poškozeným třetím osobám, popř. poškozenému pronajímateli, nahradit škodu jim způsobenou v souvislosti s porušením povinnosti nájemce dle tohoto ustanovení.
 4. V případě, že v souvislosti s porušením jakékoli povinnosti nájemce dle této smlouvy, bude uplatňován třetími osobami nárok na náhradu jim vzniklé škody přímo po pronajímateli, zavazuje se nájemce pronajímateli uhradit veškeré účelně vynaložené náklady spojené s odškodněním třetích osob, jakož i náklady na případné právní zastoupení a související výdaje.
 5. Nájemce se zavazuje za jakýchkoli okolností umožnit pronajímateli a jeho návštěvám přes pronajatý pozemek neomezený přístup k nemovitostem sousedícím s předmětným pozemkem, zejména k pozemku parc. č. 110, o výměře 348 m², k. ú. Vestec u Prahy. Smluvní strany současně vyslovují svůj souhlas a činí nesporným, že neomezený přístup k pozemkům parc. č. 110, parc.č. 145/13 a parc. č. 145/16 k. ú. Vestec u Prahy, jakož i jakékoli vstupování na pozemek pronajímateli a jejich návštěvami, nelze ze strany pronajímatele považovat za zásah do práva nájemce na nerušené užívání pozemku dle této nájemní smlouvy.
 6. Neumožní-li nájemce přístup na pozemek parc. č. 110, k. ú. Vestec u Prahy po dobu delší než 1 den, je pronajímatel oprávněn od této smlouvy bez dalšího odstoupit pro její podstatné porušení.
 7. Nájemce se zavazuje s předmětem nájmu nenakládat způsobem jiným, než vyplývá ze smyslu a účelu této smlouvy, ledaže by měl k takovému právnímu jednání písemný souhlas pronajímatele.
 8. Nájemce se zejména zavazuje, že bez předchozího písemného souhlasu pronajímatele pozemek nepronajme třetí osobě.
 9. Nájemce se zavazuje, že na pozemku svým jednáním nezpůsobí jakoukoli ekologickou zátěž, která by mohla vést ke znehodnocení pozemku, popř. ke škodám vzniklým pronajímateli eventuálně třetím osobám.
 10. Nájemce nebude na předmětu nájmu provádět žádné stavební úpravy bez předchozího písemného souhlasu pronajímatele.
 11. Poruší – li nájemce svou povinnost dle ustanovení čl. IV odst. 4, odst. 7, odst. 8, odst. 9 a odst. 10 této smlouvy, jedná se o podstatné porušení smlouvy, pro které je pronajímatel oprávněn smlouvu vypovědět v ujednané dvouměsíční výpovědní době.

V.

Nájemné.

1. Nájemné se touto smlouvou sjednává ve výši 7,- Kč/ m² ročně. Cena byla stanovena radou obce Vestec dle ustanovení Cenového věstníku vydaného výměrem Ministerstva financí ČR č. 1/2019.

2. Roční nájemné tak s ohledem na výměru pozemků, které tvoří předmět nájmu, činí 1.064,- Kč.
3. Sjednané roční nájemné 1.064,- Kč je splatné vždy ku.
4. Nájemné bude nájemce platit pronajímateli na účet České spořitelny.
5. Smluvní strany si pro případ pozdní úhrady nájemného sjednávají smluvní úrok z prodlení ve výši 0,1% denně za každý den, po který bude nájemce se splněním své povinnosti vůči pronajímateli v prodlení.

VI.

Doba nájmu.

1. Nájem pozemků specifikovaných v čl. II. této smlouvy se sjednává na dobu neurčitou.
2. Nájem může být ukončen kdykoliv dohodou smluvních stran, anebo způsobem, který je stanoven v zákoně a v této smlouvě.
3. Výpovědní lhůta se sjednává 6 měsíců a počíná běžet od prvního dne měsíce následujícího po doručení písemné výpovědi druhé smluvní straně.
4. Nájemce se zavazuje předat pronajímateli při skončení nájmu pozemek ve stavu odpovídajícím řádnému užívání v souladu se smyslem a účelem této smlouvy.

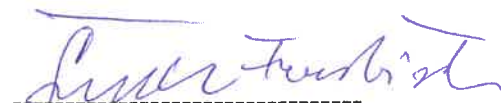
VII.

Závěrečná ustanovení.

1. Tato smlouva nabývá platnosti dnem jejího podpisu oběma smluvními stranami. Veškeré její změny a doplňky vyžadují k platnosti dohodou smluvních stran v písemné formě.
2. Tato smlouva v rozsahu 3 stran textu je sepsána ve dvou vyhotoveních s platností originálu, každá smluvní strana obdrží po jednom vyhotovení.
3. Smluvní strany výslovně souhlasí, že tato smlouva může být, s výjimkou uvedení rodného čísla pronajímatele, zveřejněna na oficiálních webových stránkách obce Vestec na síti Internet (www.vestec.cz), a to včetně všech případných příloh a dodatků.
4. Smluvní strany prohlašují, že si smlouvu přečetly, že její obsah odpovídá jejich pravé a svobodné vůli a na důkaz toho smlouvu podepisují.

Ve Vestci 20.12.2019

Pronajímatel:



František Švejda

Ve Vestci 20.12.2019

Nájemce:



Tibor Švec

Starosta
OBCE VESTEC

IČO: 00507644
Vestecská 3
252 50 Vestec

Doložka

dle ust. § 41 zákona č. 128/2000 Sb., o obcích v platném znění

Obec Vestec osvědčuje ve smyslu ust. § 41 odst. 1 zákona č. 128/2000 Sb., o obcích v platném znění, že uzavření této smlouvy bylo schváleno Radou obce Vestec na její 1. schůzi konané dne 12. 11. 2018 (usnesení č. URO 2018/11/08) tak, jak to vyžaduje ust. § 102 odst. 3 cit. zákona o obcích, čímž je splněna podmínka platnosti tohoto právního úkonu.

Ve Vestci dne 20. 12. 2019

.....

Ing. Kateřina Vokounová
tajemnice

OBEC VESTEC

IČO: 00507644
Vestecká 3
252 50 Vestec

PK FLORA

Projekční kancelář

Sídlo : Vinohradská 138, Praha 3

Kancelář : Nám. Jiřího z Poděbrad 12

FOTODOKUMENTACE



Akce : Pasport komunikací obce Vestec

Objednavatel : OÚ Vestec

Zpracovatel : PK FLORA Vinohradská 138

Datum zpracování : září 2007



ING. IVANA ZOBAČOVÁ
PK FLORA projekční kancelář MI
Vinohradská 138, 130 00 Praha 3
Tel/fax : 268 319 426, 608 02 52 52
E-mail: zobacova@volny.cz ①

U PARKU



U Parku - z hrany Vestecké směrem k ul. Na Suchých (levé rameno)



U Parku - pokračování směrem Na Suchých



U Parku - z hrany Vestecké(pravé rameno)



U Parku - zbývající část ve směru Na Suchých



U Parku – z hrany Na Suchých směrem do ul. U Parku

PK FLORA

Projekční kancelář

Sídlo : Vinohradská 138, Praha 3

Kancelář : Nám. Jiřího z Poděbrad 12

TABELÁRNÍ ČÁST



Akce : Pasport komunikací obce Vestec

Objednavatel : OÚ Vestec

Zpracovatel : PK FLORA Vinohradská 138

Datum zpracování : září 2007




ING. IVANA ZOBÁČOVÁ
PK FLORA projekční kancelář MI
Vinohradská 138, 130 00 Praha 3
Tel/fax : 268 319 426, 608 02 52 52
E-mail: zobacova@volny.cz ①

PK FLORA

Projekční kancelář

Sídlo : Vinohradská 138, Praha 3

Kancelář : Nám. Jiřího z Poděbrad 12

SEZNAM PŘÍLOH:

1. SEZNAM KOMUNIKACÍ
2. TABULKA POVRCHŮ A PŘÍLOH
3. MÍSTOPISNÝ PŘEHLED

1. SEZNAM MÍSTNÍCH KOMUNIKACÍ:

Poř. Číslo	N á z e v	Délka úseku m
1	2	3
1	HRNČÍŘSKÁ	296
2	CHMELOVÁ	64
3	JAVOROVÁ	281
4	K DUBU	378
5	K JAHODÁRNĚ	1136
6	K LOMU	47
7	K REMÍZKU I.	201
8	K REMÍZKU II.	175
9	K RYBNÍKU	103
10	K VODÁRNĚ	382
11	KE SKÁLE	426
12	KRÁTKA	40
13	LIPOVÁ	182
14	LUČNÍ	266
15	NA HŘIŠTI	139
16	NA PASTVINÁCH	170
17	NA PRŮHONĚ	796
18	NA SPOJCE	450
19	U NA STROUZE	224
20	NA SUCHÝCH	943
21	NAD JEZEREM	197
22	NAD SAFINOU 1	145
23	OKRUŽNÍ	564
24	PRŮBĚŽNÁ	425
25	PRŮMYSLOVÁ	498
26	RÁKOSOVÁ	238
27	ROVNÁ	270
28	SLEPÁ	185
29	SPORTOVNÍ	106
30	U HŘIŠTĚ	177
31	U PARKU	295
32	V BREŽÍ	226

Poř. Číslo	N á z e v	Délka úseku m
1	2	3
33	V MOKŘINÁCH	115
34	V ÚHORU	791
35	V ULIČCE	110
36	VE STROMKÁCH	270
37	VILOVÁ I	312
38	VILOVÁ II	205
39	VINNÁ	52
40	ZA SAFINOU	78
41	BEZEJMENNÁ I	105
42	BEZEJMENNÁ II	58
43	BEZEJMENNÁ III	55


2. TABULKA POVRCHŮ A PŘÍLOH:

PASPORT MÍSTNÍCH KOMUNIKACÍ PŘEHLED DÉLEK A PLOCH VOZOVEK

Obec : VESTEC

Kraj : Středočeský

Poř. číslo	N á z e v	Živičné		Zámková dlažba		Betonové		Zpevněné celk	
		km	m ²			km	m ²	km	
26	PRŮBĚŽNÁ	0,417	1918	0,008	60			0,425	1918
27	PRŮMYSLOVÁ	0,498	3707					0,498	3707
28	RÁKOSOVÁ	0,238	952					0,238	952
29	ROVNÁ	0,270	1287					0,270	1287
30	SLEPÁ	0,153	708					0,153	708
31	SPORTOVNÍ	0,066	614			0,040	254	0,106	868
32	U HŘIŠTĚ	0,177	750					0,177	750
33	U PRARKU	0,295	1869					0,295	1869
34	V BŘEZÍ								
35	V MOKŘINÁCH	0,006	44					0,006	44
36	V ÚHORU	0,744	3292			0,047	167	0,791	3459
37	V ULÍČCE								
38	VE STROMKÁCH	0,270	2195					0,270	2195
39	VILOVÁ 1	0,312	1867					0,312	1867
40	VILOVÁ 2	0,205	1302					0,205	1302
41	VINNÁ	0,052	104					0,052	104
42	ZA SAFINOU	0,078	546					0,078	546
43	BEZEJMENNÁ 1	0,105	650					0,105	650
44	BEZEJMENNÁ 2	0,058	391					0,058	391
45	BEZEJMENNÁ 3	0,055	375					0,055	375
	CELKEM							11,284	57396

Vypracoval dne : 1.9.2007	Podpis : 	Změna dne :	Podpis :
------------------------------	---	-------------	----------

Stav ke dni :

část B

celkem m ²	Částečně zpevněné		Štěrkové		Nezpevněné		Prašné celkem		Celková	
	km	m ²	km	m ²	km	m ²	km	m ²	dél. km	plocha m ²
1978									0,425	1978
3707									0,498	3707
952									0,238	952
1287									0,270	1287
708			0,032	112			0,032	112	0,185	820
868									0,106	868
750									0,177	750
1869									0,295	1869
			0,186	1053	0,040	160	0,226	1213	0,226	1213
44	0,087	305	0,022	110			0,109	415	0,115	459
3459									0,791	3459
	0,110	346					0,110	346	0,110	346
2195									0,270	2195
1867									0,312	1867
1302									0,205	1302
104									0,052	104
546									0,078	546
650									0,105	650
391									0,058	391
375									0,055	375
7396							0,892	3831	12,17	66243

opravil :	Stav ke dni :	opravil :


3. MÍSTOPISNÝ PŘEHLED:

PASPORT MÍSTNÍCH KOMUNIKACÍ MÍSTOPISNÝ PRŮBĚH VOZOVEK

Obec : VESTEC

Název ulice : U PARKU

Poř. číslo	Označení místa	Kilometr	Bližší označení předmětu
1	2	3	4
1	Začátek kom. Větev A	0,000 ⁰⁰	Hrana na Suchých směr Vestecká
2	Rozcestí	0,073	Začátek výjezdové větve
3	Změna profilu	0,081	Zúžení vozovky
4	Změna profilu	0,101	Rozšíření vozovky
5	Výjezd z komunikace	0,185	Hrana ul. Vestecká
6	Zač. kom. Větev B	0,185=0.000	Hrana Vestecké směr Na Suchých, vjezd. část
7	Změna profilu	0,267	Zúžení vozovky
8	Změna profilu	0,287	Rozšíření vozovky
9	Připojení na výjezd. větev	0,295=0,073	
10	Konec komunikace	0,295	
Komunikace	Směrově - se směrovými oblouky		
	V trase – bez připojení, dvě větve		
	V terénu – mírně svažitém		
	Zástavba – oboustranná		
Povrchy	Živičný upnutý do obrubníků		
Dopravní režim	Upravený doprav. značením		
Parkovací stání	Ano		
Odvodnění	Ano		
Dopravní značení	SDZ		
Chodníky	Oboustranné		
Dopravní zařízení a příslušenství	Žádné		

Vypracoval dne : 1.9.2007	Podpis : 	Změna dne :	Podpis :
------------------------------	---	-------------	----------