

14

Vokounova Katerina - Obec Vestec

Od: Vokounova Katerina - Obec Vestec <katerina.vokounova@vestec.cz>
Odesláno: úterý 23. června 2026 11:15
Komu:
Předmět: RE: Žádost o poskytnutí informací podle zákona č. 106/1999 Sb. - odpověď
Přílohy: Situace stavby komunikace PD pro SP.pdf; Snímek ortofoto s vyznačením hranic pozemků.jpg; Zaměření skutečného provedení stavby komunikace.pdf; 114900845010_210_RO72024_obecna1.pdf; Kolaudační souhlas stavba komunikace.pdf

Dobrý den,

k žádosti o poskytnutí informace podle zákona č. 106/1999 Sb., o svobodném přístupu k informacím, ve znění pozdějších předpisů, ze dne 09. 05. 2026 č.j. 01893/2026/OUVes, kterou podal týkající se podání informace viz následující e-mail obec Vestec sděluje a v příloze e-mailu zasílá k bodu:

- 1) Situaci stavby komunikace V Úhoru, V Březí, DSP z 05/2013
- 2) Snímek ortofoto s vyznačením hranic pozemků
- 3) Situaci stavby komunikace V Úhoru, V Březí, DSP z 05/2013 + Zaměření skutečného provedení stavby komunikace + Kolaudační souhlas
- 4) Zaměření skutečného provedení stavby komunikace. (V současné době probíhá revize katastru nemovitostí prováděná Katastrálním úřadem pro Středočeský kraj, oznámení v příloze. Po dokončení revize bude upřesněno majetkoprávní uspořádání uličního prostoru.)
- 5) Dokument neexistuje. Pokyn byl vydán na základě upozornění Technických služeb obce Vestec, příspěvkové organizace, která provádí údržbu veřejných prostranství, že plocha zeleně je využívána pro parkování.

S pozdravem

Ing. Kateřina Vokounová

tajemnice

tel.: 313 035 506

mob.: 724 090 907



Obecní úřad Vestec

Vestecká 3, 252 50 Vestec

tel.: 313 035 501

e-mail: podatelna@vestec.cz, <http://www.vestec.cz>



Obec Vestec

Vestecká 3, 252 50 Vestec

tel.: 313 035 501

e-mail: podatelna@vestec.cz, <http://www.vestec.cz>

From:

Sent: Saturday, May 9, 2026 1:05 PM

To: podatelna@vestec.cz

Subject: Žádost o poskytnutí informací podle zákona č. 106/1999 Sb.

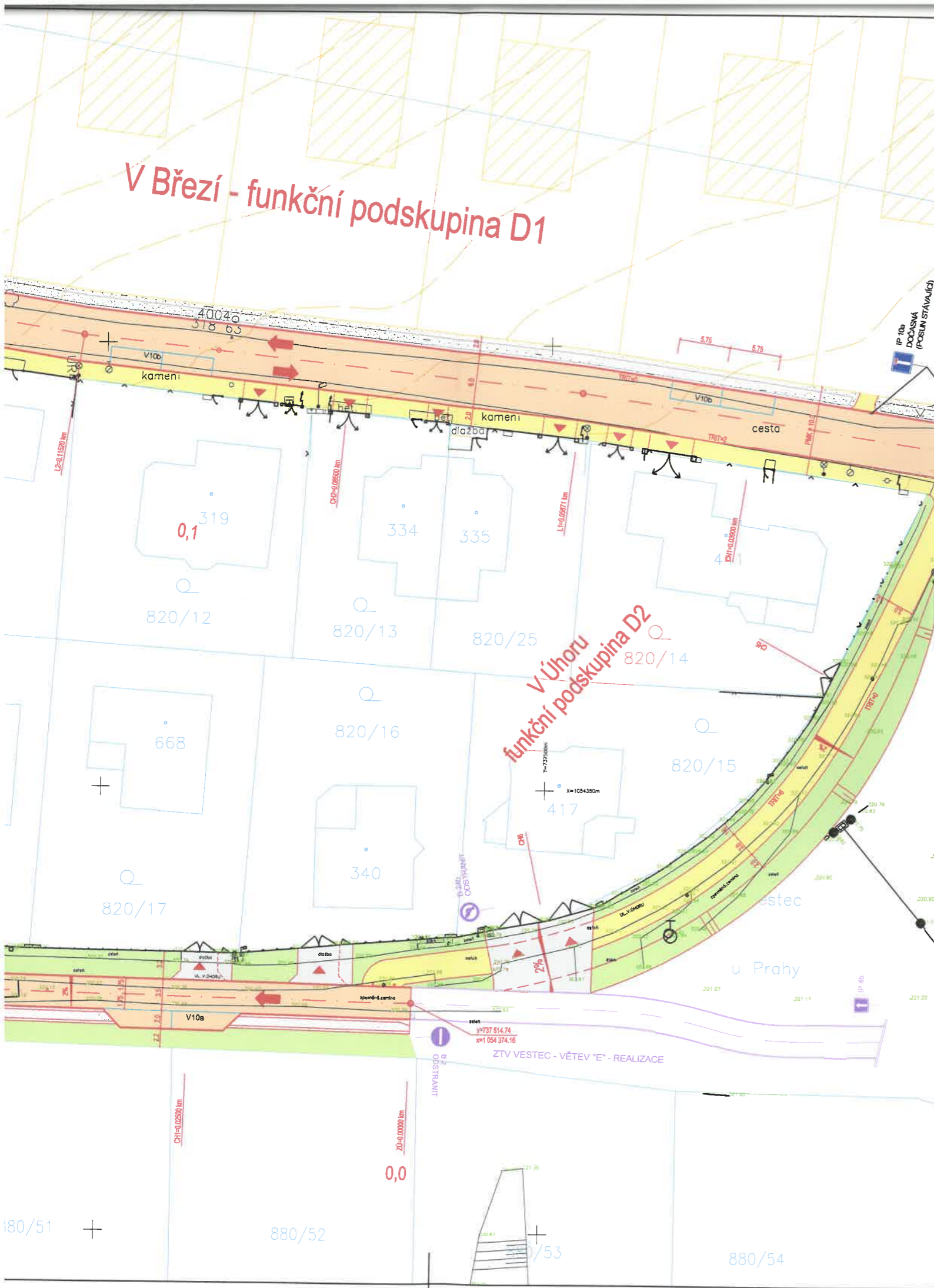
Dobrý den,

tímto žádám podle zákona č. 106/1999 Sb., o svobodném přístupu k informacím, o poskytnutí následujících informací vztahujících se k úseku ulice V Úhoru před nemovitostí V Úhoru 200, Vestec:

1. kopii dokumentu, evidence nebo jiného podkladu, z něhož vyplývá, že dotčená část pozemku parc. č. 817/1 je v daném místě obcí vedena jako veřejná zeleň,
2. kopii mapového, geometrického, situačního nebo jiného podkladu, z něhož obec vychází při tvrzení, že část dotčená umístěnými rohožemi leží plně na pozemku parc. č. 817/1,
3. kopii projektové dokumentace původního řešení uličního prostoru v úseku V Úhoru před č.p. 200, případně její relevantní části, z níž plyne vymezení zeleně, komunikace a dalších souvisejících prvků,
4. kopii geometrických plánů, zaměření nebo jiných listin, které má obec k dispozici ve vztahu k majetkoprávnímu uspořádání uličního prostoru v tomto úseku vůči přilehlým soukromým pozemkům,
5. kopii dokumentu, pokynu, sdělení nebo jiného podkladu, na jehož základě byl stanoven požadavek na odstranění rohoží do 15. 5. 2026; pokud takový dokument neexistuje, žádám o sdělení této skutečnosti.

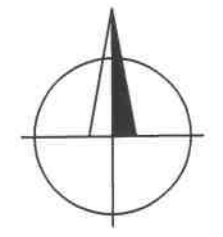
Žádám o poskytnutí informací v elektronické podobě na tento e-mail. Pokud některý z dokumentů obsahuje chráněné údaje, žádám o jeho poskytnutí v anonymizované podobě.

S pozdravem



LEGENDA:

- NOVÁ VOZOVKA / DOPRAVNÍ PROSTOR – ASFALT
- NOVÉ SAMOSTATNÉ SJEZDY – DLAŽBA
- NOVÝ POCHOZÍ PÁS / POBYTOVÝ PROSTOR
- NOVÁ ZELEŇ – ZATRAVNĚNÍ
- NOVÝ POVRCH ZASAKOVÁNÍ – ŠTĚRK
- KOMUNIKACE – NOVÝ STAV
- HRANICE KN
- HRANICE PRCELACE ZTV
- HRANICE PRCELACE HANS
- ZAMĚŘENÍ STÁVAJÍCÍHO STAVU
- DOPRAVNÍ REŽIM V LOKALITÁCH
- SVISLÉ DOPRAVNÍ ZNAČENÍ NAVRŽENÉ
- SVISLÉ DOPRAVNÍ ZNAČENÍ ZTV



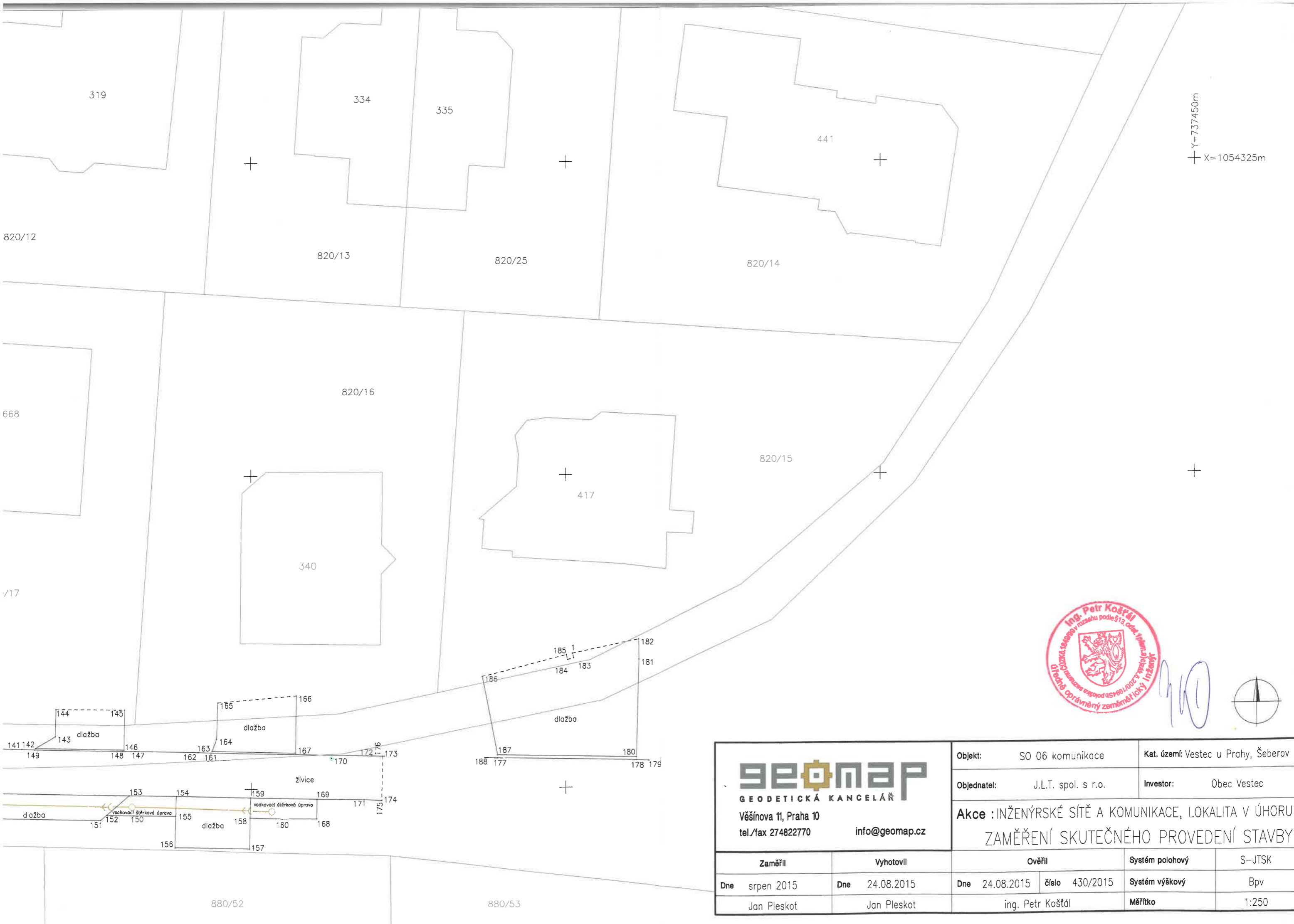
Dokumentaci ověřil
STAVEBNÍ ÚŘAD Černošice
ODDĚLENÍ DOPRAVY
 ve smyslu listiny ze dne 11.9.2014
 č.j. MUCE 50599/2014 OSU
 Spis.Zn. výst.:
 52793/2013/Sp



01.	11/2013	Koordínace plánované výstavby		
Rev.	Datum	Důvod vydání dokumentu, druh změny	Vypracoval	Tech. kontrola
Investor:			Kraj: Středočeský	
Obec Vestec Vestecská č.p. 3 252 42 Jesenice			Okres: Praha - západ	
			K.Ú.: Vestec u Prahy, Zdiměřice u Prahy	
Zhotovitel:			HIP:	Ing. Horejš
HW PROJEKT s.r.o. Pod Lázní 1026/2 140 00 Praha 4			Projektant:	Ing. Bartůšek
			Vypracoval:	Ing. Bartůšek
Projekt:			Datum:	05/2013
Inženýrské sítě a komunikace pro lokalitu V Úhoru a V Březí			Číslo projektu:	P1115/4
			Stupeň dokum.:	DSP
Část stavby:			Formát:	6 A4
SITUACE STAVBY - KOMUNIKACE V ÚHORU, V BŘEZÍ			Měřítko:	1:500
			Číslo přílohy:	4
Příloha:			Číslo dokumentu:	AD-151
				F.2.4 - 2.




Snímek ortofoto s vyznačením hranic pozemků



[Handwritten signature]



 GEODETICKÁ KANCELÁŘ Věšínova 11, Praha 10 tel./fax 274822770 info@geomap.cz	Objekt:	SO 06 komunikace	Kat. území:	Vestec u Prahy, Šeberov
	Objednatel:	J.L.T. spol. s r.o.	Investor:	Obec Vestec
	Akce : INŽENÝRSKÉ SÍTĚ A KOMUNIKACE, LOKALITA V ÚHORU ZAMĚŘENÍ SKUTEČNÉHO PROVEDENÍ STAVBY			
Zaměřil	Vyhotovil	Ověřil	Systém polohový	S-JTSK
Dne srpen 2015	Dne 24.08.2015	Dne 24.08.2015 číslo 430/2015	Systém výškový	Bpv
Jan Pleskot	Jan Pleskot	ing. Petr Košťál	Měřítka	1:250

Katastrální úřad pro Středočeský kraj, Katastrální pracoviště Praha-západ

Pod sídlištěm 1800/9, 18213 Praha 8

tel.: 284041111, ID datové schránky: ahgieq6, e-mail: kp.pzapad@cuzk.gov.cz,

Obec Vestec

Vestecká 3

25250 Vestec

Číslo jednací:	Vaše č.j./ze dne:	Vyřizuje / linka:	Dne:
RO-7/2024-210-01	/	Hálová Jana Ing./ 284044140	24.03.2025

Oznámení o zahájení revize údajů katastru nemovitostí

Katastrální úřad pro Středočeský kraj, Katastrální pracoviště Praha-západ (dále jen „katastrální úřad“), Vám oznamuje, že v souladu s ustanovením § 35 odst. 1 zákona č. 256/2013 Sb., o katastru nemovitostí (katastrální zákon), bude v **části** katastrálního území (k.ú.) **Vestec u Prahy** (kde neproběhlo nové mapování v období r. 2020 - 2023) obce Vestec provedena revize souladu údajů katastru nemovitostí se skutečným stavem v terénu (dále jen „revize“). Revize bude zahájena **1. 6. 2025** a potrvá přibližně do 31. 12. 2026. Při revizi bude ověřován dosavadní stav katastru nemovitostí a zjišťovány změny, jak to vyplývá z ustanovení § 43 vyhlášky č. 357/2013 Sb., o katastru nemovitostí, ve znění pozdějších předpisů (katastrální vyhláška).

Předmětem revize jsou hranice pozemků, obvody budov a vodních děl, druh pozemku a způsob využití pozemku, typ stavby a způsob využití stavby, zápisy v záznamu pro další řízení, hranice katastrálního území, zhušťovací body, podrobné polohové a výškové bodové pole a další prvky polohopisu katastrální mapy.

V souladu s § 38 odst. 1 písm. a) a c) katastrálního zákona se na Vás obracíme s žádostí o poskytnutí nezbytné součinnosti katastrálnímu úřadu v následujícím rozsahu:

1. V příloze k tomuto dopisu zasíláme vzor oznámení o zahájení revize pro vlastníky nemovitostí a jiné oprávněné, vymezující jejich součinnost při revizi údajů katastru a povinnosti, které vyplývají z právních předpisů. Žádáme Vás o zveřejnění tohoto oznámení způsobem v místě obvyklým, a to po dobu 30 dnů. **Oznámení s vyznačenou dobou vyvěšení a sejmutí poté zašlete zpět na adresu katastrálního úřadu.**
2. Dále Vás žádáme o součinnost Vašeho zaměstnance nebo osoby pověřené obcí (dále jen „zaměstnanec obce“), která bude oprávněna podávat v souvislosti s revizí katastrálnímu úřadu potřebné informace týkající se vlastníků nemovitostí a informace týkající se nemovitostí ve vlastnictví obce.
3. Pro jednání zaměstnanců katastrálního úřadu s vlastníky nemovitostí za účelem odstranění zjištěných nesouladů Vás žádáme o poskytnutí jednací místnosti v termínech, které budou stanoveny v průběhu revize.

V souvislosti s upřesněním předmětu a rozsahu revize bychom Vás chtěli požádat o setkání, které by se uskutečnilo na Obecním úřadě Vestec - **konkrétní termín byl domluven telefonicky na středu 26. 3. 2025 v 9:00 hodin.**

Děkujeme Vám za poskytnutou součinnost.

Ing. Jana Hálová, v. r.
vedoucí Oddělení obnovy a revize katastru
nemovitostí

Příloha: Oznámení o vyhlášení revize katastru nemovitostí v části k.ú. Vestec u Prahy

Rozdělovník:

1 x Obec Vestec, Vestecká 3, 25250 Vestec
1 x Katastrální úřad pro Středočeský kraj, Katastrální pracoviště Praha-západ, Pod sídlištěm 1800/9,
Kobylisy, 18213 Praha 8

O Z N Á M E N Í

o vyhlášení revize katastru nemovitostí

Obec Vestec podle ustanovení § 38 odst. 1 písm. a) zákona č. 256/2013 Sb., o katastru nemovitostí (katastrální zákon),

o z n a m u j e

na základě sdělení Katastrálního úřadu pro Středočeský kraj, Katastrální pracoviště Praha-západ (dále jen „katastrální úřad“) č.j. RO-7/2024-210-01, že **v části katastrálního území Vestec u Prahy** (kde neproběhlo nové mapování v období r. 2020 – 2023) obce Vestec bude zahájena

revize katastru nemovitostí,

kteřá potrvá od 1. 6. 2025 přibližně do 31. 12. 2026.

Během revize katastru nemovitostí budou zaměstnanci katastrálního úřadu revidovat soulad údajů katastru se skutečným stavem v terénu. Účast vlastníků a jiných oprávněných není při revizi katastru nezbytná. V případě zjištěného nesouladu mezi stavem evidovaným v katastru a stavem v terénu budou vlastníci zváni k jeho projednání se zástupcem katastrálního úřadu.

V této souvislosti upozorňujeme vlastníky nemovitostí na jejich povinnosti, vyplývající z ustanovení § 37 odst. 1 katastrálního zákona, zejména povinnost

- a) zúčastnit se na výzvu katastrálního úřadu jednání nebo na toto jednání vyslat svého zástupce,
- b) ohlásit katastrálnímu úřadu změny údajů katastru týkající se jejich nemovitostí, a to do 30 dnů ode dne jejich vzniku a předložit listinu, která změnu dokládá, nejedná-li se o listiny, které předkládají příslušné státní orgány přímo k zápisu do katastru nemovitostí,
- c) na vyzvání předložit ve stanovené lhůtě příslušné listiny pro zápis do katastru.

Neposkytne-li vlastník nebo jiný oprávněný na výzvu katastrálního úřadu potřebnou součinnost a zjištěný nesoulad se nepodaří odstranit do ukončení revize, bude informace o tomto nesouladu zveřejněna na internetových stránkách Českého úřadu zeměměřického a katastrálního prostřednictvím aplikace Nahlížení do katastru nemovitostí.

Podpis a razítko:

Oznámení vyvěšeno dne:

Oznámení sňato dne:

Za správnost vyhotovení: Procházková Lenka.



Městský úřad Černošice

Odbor stavební úřad - oddělení dopravy a správy komunikací

Podskalská 19
120 00 Praha 2

Spis. ZN. výst.:66159/2015/Sp
Č.j.: MUCE 1162/2016 OSU
vyřizuje: Pavel Špaček, Podskalská 19, Praha 2
tel./e-mail: 221 982 233 / pavel.spacek@mestocernosice.cz

OBECNÍ ÚŘAD	
VESTEC	
D	
Došlo:	08.11.2016
dne:	
č.j.	přílohy.....
založeno	

V Praze dne 7.1.2016

KOLAUDAČNÍ SOUHLAS

S UŽÍVÁNÍM STAVBY

Městský úřad Černošice, odbor stavební úřad, oddělení dopravy a správy komunikací, jako silniční správní úřad příslušný podle § 40 odst. 4 písm. a) zákona č. 13/1997 Sb., o pozemních komunikacích, (dále jen "zákon o pozemních komunikacích") a speciální stavební úřad příslušný podle § 16 odst. 1 a § 40 odst. 4 písm. a) zákona o pozemních komunikacích vyhlášky č. 501/2006 Sb., o obecných požadavcích na využívání území, a § 15 odst. 1 zákona č. 183/2006 Sb., o územním plánování a stavebním řádu (dále jen "stavební zákon"), přezkoumal podle § 122 stavebního zákona žádost o kolaudační souhlas, kterou dne 26.11.2015 podala

Obec Vestec, IČO 00507644, Vestec 3, 252 42 Jesenice

(dále jen "stavebník"), a na základě tohoto přezkoumání vydává podle § 122 odst. 3 stavebního zákona a § 12

kolaudační souhlas,

který je dokladem o povoleném účelu užívání stavby

**"Inženýrské sítě a komunikace pro lokalitu V Úhoru a V Březí, Vestec,
SO 06 - Komunikace a SO 03 - Kanalizace dešťová"**

(dále jen "stavba") na pozemcích parc. č. 421/1 v katastrálním území Zdiměřice u Prahy, parc. č. 815, 817/1, 820/3, 880/2, 880/4, 880/7, 1036/1 v katastrálním území Vestec u Prahy provedené podle stavebního povolení ze dne 11.9.2014 pod č.j. výst.:52793/2013/Sp.

Vymezení účelu užívání stavby:

- oprava stávajících komunikací se zařazením do režimu „obytná zóna“, ulice V Úhoru v délce 164m, s jednosměrným provozem, s uličním prostorem proměnné šířky 9 – 11,5m, s dopravním prostorem šířky 3,5m, s oboustranným zatravněným pásem proměnné šířky a ulice V Březí v délce 200,8m, s obousměrným provozem, s uličním prostorem šířky 10m, s dopravním prostorem šířky 6m, s jižním pásem šířky 2m pro pěší a severním zasakovacím pásem šířky 2m podél dopravního prostoru, s úvraťovým obratištěm, s pěším propojením obou ulic ve funkční podskupině D2, povrch vozovky a parkovacích stání z asfaltového betonu, povrch vozovky pobyt. prostoru z betonové dlažby, povrch pěší komunikace z betonové dlažby.
- odvodnění dešťových vod je řešeno systémem liniových a dvou plošných vsakovacích objektů.

Závěrečná kontrolní prohlídka byla provedena dne 22.12.2015 s tímto výsledkem:

- na stavbě nebyly zjištěny žádné nedostatky.
- stavba byla provedena dle schválené projektové dokumentace s drobnými změnami spočívající v přidání vjezdu na pozemek p.č. 880/52 v k.ú. Vestec a navíc provedena oprava křižovatky ul. V Úhoru a „Větve D“ ZTV Vestec včetně odvodňovacího žlabu.

Odůvodnění:

Dne 26.11.2015 podal stavebník žádost o kolaudační souhlas na stavbu. Speciální stavební úřad provedl dne 22.12.2015 závěrečnou kontrolní prohlídku stavby, při které podle § 122 odst. 3 stavebního zákona nezjistil závady bránící jejímu bezpečnému užívání ani rozpor se závaznými stanovisky dotčených orgánů k užívání stavby a shledal též, že skutečné provedení stavby a její užívání nebude ohrožovat život a veřejné zdraví, život a zdraví zvířat, bezpečnost anebo životní prostředí.

Speciální stavební úřad proto vydal kolaudační souhlas s užíváním stavby.

Bylo doloženo a stanoviska sdělili:

- Stanovisko HZS Středočeského kraje
- Zápis o předání a převzetí stavby
- Zaměření skutečného provedení stavby
- Prohlášení o likvidaci stavebního odpadu
- Prohlášení zhotovitele o shodě materiálu použitých při stavbě a dle PD
- Protokol o zkouškách asfaltových směrů
- Protokol o statické zátěžové zkoušce

Poučení:

Kolaudační souhlas není podle § 122 odst. 4 stavebního zákona správním rozhodnutím a nelze se proto proti němu odvolat.

Pavel Špaček v.r.
referent oddělení dopravy OSÚ
Městský úřad Černošice
"otisk úředního razítka"

Obdrží:

účastníci (dodejky)
Obec Vestec, IDDS: cytasj8
Obecní úřad Jesenice, odd.výstavby, IDDS: 3nzb42m

dotčené správní úřady
Hasičský záchranný sbor Středočeského kraje, stanice Řevnice, IDDS: dz4aa73
Policie ČR, území odbor Praha-venkov - JIH, dopravní inspektorát, IDDS: 2dtai5u